

MAPA DO CELÓW PROJEKTOWYCH
SKALA 1:500

ARKUSZ 1 (2)

woj. łódzkie
powiat opoczyński
gmina : 100701_2, Białaczów
obręb : 0001, Białaczów – okr. 1
działki nr 187, 301

Praca zleżona pod KERG: GN.16640.2493.2018
Lkod współrzędnych " 2000 "
Poziom odniesienia " Konstztadt 86 "

Mapa służy do celów projektowych w zakresie opracowania i stanowi załącznik do projektu .
Stan aktualności na 18.03.2018 r.

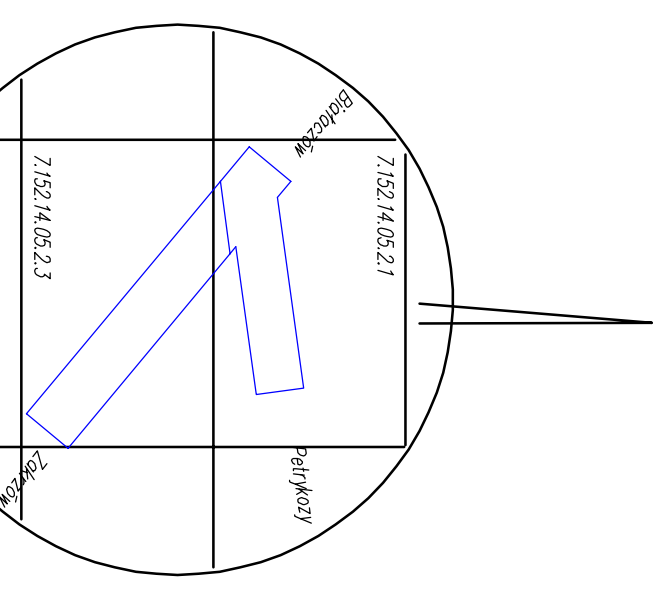
Niniejszą mapę na podstawie baz danych pozyskanych z OOSJK
sekcje nr 7.152.14.05.2.1, 7.152.14.05.2.3
oraz własnego pomiaru z 2018 r. opracował

GEO – KART
USŁUGI GEODEZYJNE
Robert Wieruszko
Parczewek 166, 26-307 Białaczów
NIP: 768-122-89-99
tel. 505 026 794
geo_kart@op.pl

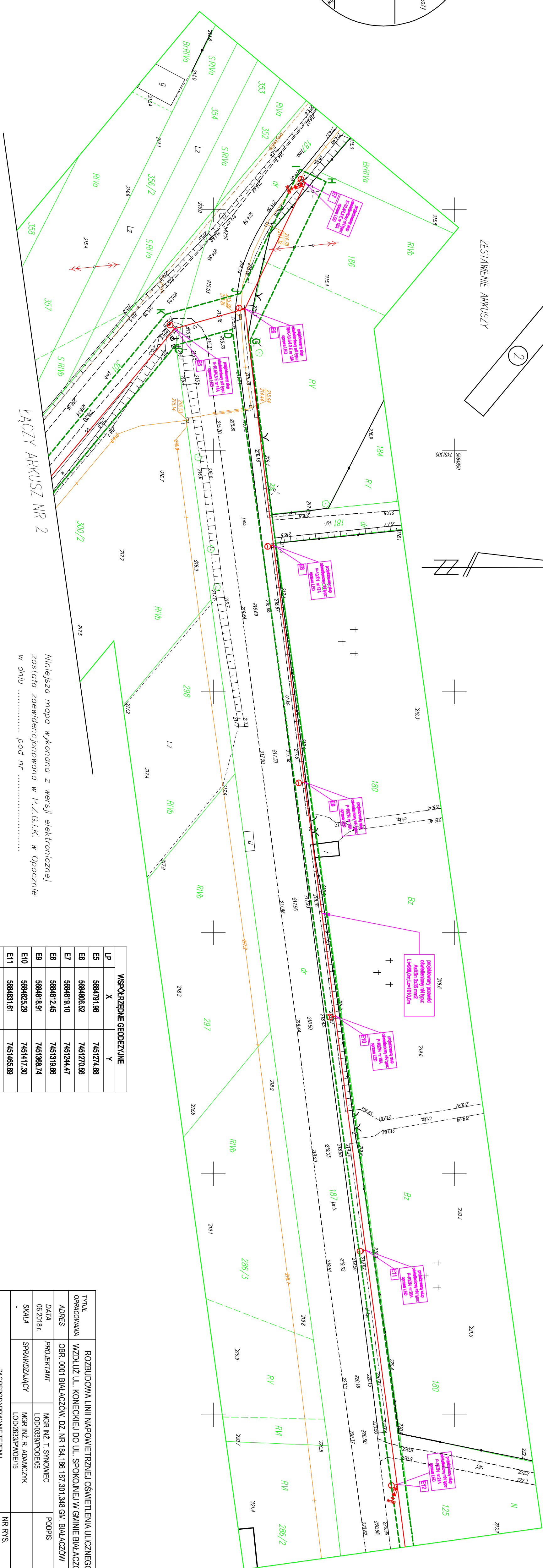
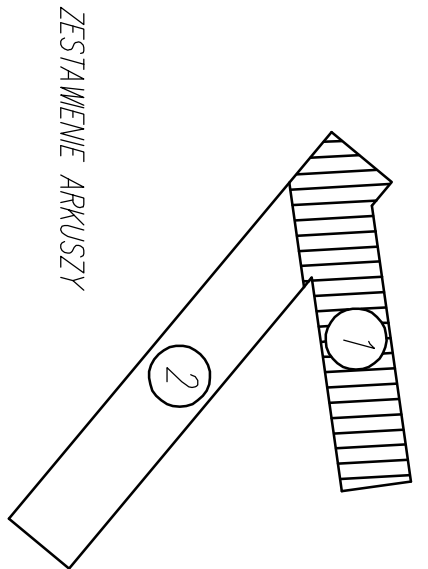
wykonat
Opoczno dnia 19.03.2018 r.

Nie wlicza się istnienia w terenie innych nie wskazanych na niniejszej mapie urządzeń podziemnych, które nie były zgłoszone do inwentaryzacji lub o których brak jest informacji w instytucjach branżowych .
Granice działek wkarbowano na podstawie ewidencji gruntów .
Punkty osnowy geodezyjnej podlegają ochronie (Ustawa z dnia 17.05.1989r. – Prawo Geodezyjne i Kartograficzne. Rozporządzenie Ministra Spraw Wewnętrznych i Administracji z dnia 15.04.1999r. – Dziennik Ustaw Nr 45 poz. 454)

LEGENDA :
--- kontury klasyfikacyjne w/g ewidencji gruntów
--- użytki gruntowe w/g ewidencji gruntów
--- użytki gruntowe nie ujawnione w bazie danych ewidencji gruntów i budynków
--- Nie przeprowadzono badania KW w celu określenia słuszności: gruntowej.



SZCIG ORIENTACYJNY
SKALA 1:10 000



Niniejsza mapa wykonana z wersji elektronicznej została zewidencjonowana w P.Z.G.I.K. w Opocznie w dniu pod nr

LP	X	Y
E5	568479.96	745174.88
E6	568480.82	745170.56
E7	568481.10	745144.47
E8	568481.45	745139.86
E9	568481.81	745138.74
E10	568482.29	745141.30
E11	568483.81	745146.89
E12	568483.13	745154.48

TYTUL OPRACOWANIA	ROZBUDOWA LINII NAPOWIETRZNEJ OŚWIETLENIA ULICZNEGO WZDŁUŻ UL. KONECKIEJ DO UL. SPOKOJNEJ W GMINIE BIAŁACZÓW
ADRES	OBK. 0001 BIAŁACZÓW, DZ. NR 184, 186, 187, 301, 348 SM. BIAŁACZÓW
DATA	06.2018 r.
PROJEKTANT	MGR INŻ. T. SYNOWIEC
SKALA	SPRAWDZAJĄCY MGR INŻ. R. ADAMCZYK
	LOD/2633/PWOE/15
	ZAGOSPODAROWANIE TERENU
	NR RYS. P-2

GEO – KART
USŁUGI GEODEZYJNE
Robert Wieruszko
Parczewek 166, 26-307 Białaczów
NIP: 768-122-89-99
tel. 505 026 794
geo_kart@op.pl